

## REGULATIV FOR VANDLØB NR. 11: MAGLEMOSELØBET

### 1. Grundlag for regulativet.

Vandløbet Maglemoseløbet er optaget som kommunevandløb nr. 11 i Tranekær Kommune.

Regulativet er udarbejdet på grundlag af vandløbsloven, der er nærmere omtalt i redegørelsen til regulativerne.

Regulativet erstatter det tidligere regulativ, som er godkendt af Svendborg Amtsråd den 26. marts 1968.

Fyns Amt har ved skrivelse af 23.03.1993 meddelt tilsagn om støtte til naturopretningsprojekt indenfor sommerhusområdet fra st. 1095 til st. 1597. Tranekær Tekniske Udvalg har som vandløbsmyndighed d. 17.06.1993 meddelt tilladelse til ansøgte. ( Jur. nr. 01.05.12. G02/01)

### 2. Betegnelse af vandløbet.

Kommunevandløbet nr. 11 Maglemoseløbet omfatter en samlet strækning på 1.597 m, hvoraf de 700 m er åbent vandløb og de 897 m er rørlagt.

Vandløbet begynder ved det nordlige skel af matr. nr. 8-a Stengade by, Tullebølle, herfra går vandløbet i sydlig retning til den private vej i nordsiden af skel mellem matr. nr. 24-a og 24-b Løkkeby by, Tullebølle, hvorfra vandløbet fortsætter mod sydøst til udløbet i stranden i skellet mellem matr. nr. 5-k og 7-l Løkkeby by, Tullebølle.

Der henvises til kortbilag 11 A-B.

### 3. Vandløbets skikkelse.

Vandløbets dimensioner er således:

0 - 26 m:	5" rør
26 - 102 m:	15 cm rør
102 - 187 m:	20 cm rør
187 - 379 m:	35 cm rør
379 - 443 m:	Åben kanal med 100 cm bundbredde
443 - 935 m:	45 cm rør
935 - 1095 m:	Åben kanal med 60 cm bundbredde
1095 - 1571 m:	Åben kanal med 100 cm bundbredde
1571 - 1597 m:	50 cm rør

#### 4. Bygværker.

Beliggenhed	Bygværkets art og dimension	Ejerforhold
St. 1037 - 1041	Overkørsel af 60 cm rør	Privat
- 1095 - 1120	50 cm rør under vej	Privat
- 1314 - 1315	Gangbro af 40 cm rør og 50 cm rør	Privat
- 1431 - 1435	Overkørsel af 55 cm rør	Privat
- 1571	100 cm brønd med højvandsklap	Privat
- 1571 - 1597	50 cm rør under dæmningen	Privat

#### Brønde på rørlagte strækninger.

St. 26: 100 cm brønd, st. 102: 100 cm brønd, st. 176: 100 cm brønd, st. 187: 55 cm brønd, st. 262: 55 cm brønd, st. 443: 100 cm brønd, st. 738: 100 cm brønd, st. 857: 100 cm brønd, st. 927: 100 cm brønd.

#### 5. Vedligeholdelse.

For de åbne dele af vandløbet gælder alene de generelle bestemmelser.

Udskiftning eller renovering af rørlægningen udføres af lodsejerne for egen regning. Udgifterne fordeles på interessenterne efter vandløbslovens bestemmelser.

Rørledningen under dæmningen og brønden med højvandsklap vedligeholdes af ejerne af matr. nr. 5-k, 7-l og 24-b Løkkeby by, Tullebølle i fællesskab, med lige store parter til hver.

#### 6. Tilsyn.

Tilsynet med vandløbet udøves af kommunen i forbindelse med vedligeholdelsen. Bredejere, organisationer eller andre, der har ønske om at foretage besigtigelse af vandløbet, kan træffe nærmere aftale om det ved henvendelse til Teknisk Udvalg Slotsgade 22, 5953 Tranekær.

#### 7. Revision.

Vandløbsmyndigheden kan til ethvert tidspunkt optage nærværende regulativ til revision.

#### 8. Vedtagelse.

Der henvises til side 43

## Vedtagelsespåtegning.

Teknisk forvaltning har i foråret 1996 udarbejdet forslag til nye vandløbsregulativer for kommunevandløb i Tranekær kommune.

Forslaget har været forelagt teknisk udvalg d. 20.8.1996, hvor det blev vedtaget at udsende forslaget i offentlig høring.

Forslaget til nye vandløbsregulativer har været fremlagt i offentlig høring i perioden 24.8. - 23.10.1996. Der er modtaget kommentarer fra Fyns Amt samt enkelte lodsejere.

De fremsatte kommentarer har været behandlet på kommunalbestyrelsens møde d. 11.11.1996, og det blev besluttet at imødekomme størstedelen af ønskerne, og regulativet er efterfølgende rettet til i overensstemmelse hermed. De foretagne rettelser er af så beskedent omfang, at der ikke vil være behov for ny fremlæggelse.


I henhold til vandløbslovens § 12 har Tranekær kommunalbestyrelse på mødet d. 11.11.1996 godkendt de reviderede regulativer for kommunevandløb i Tranekær kommune.


Endvidere har kommunalbestyrelsen efter forud indhentet udtalelse ved Fyns Amt vedtaget at nedklassificere 2 hidtidige kommunevandløb til private vandløb. Disse var:

- Nr. 3: Mageløkkefløbet (fra Snøde/Stoense via Mosevej til Egelundvej), og
- Nr. 9: Amborgløbet (fra nord for Klavsebøllevej til Tullebølle kro).

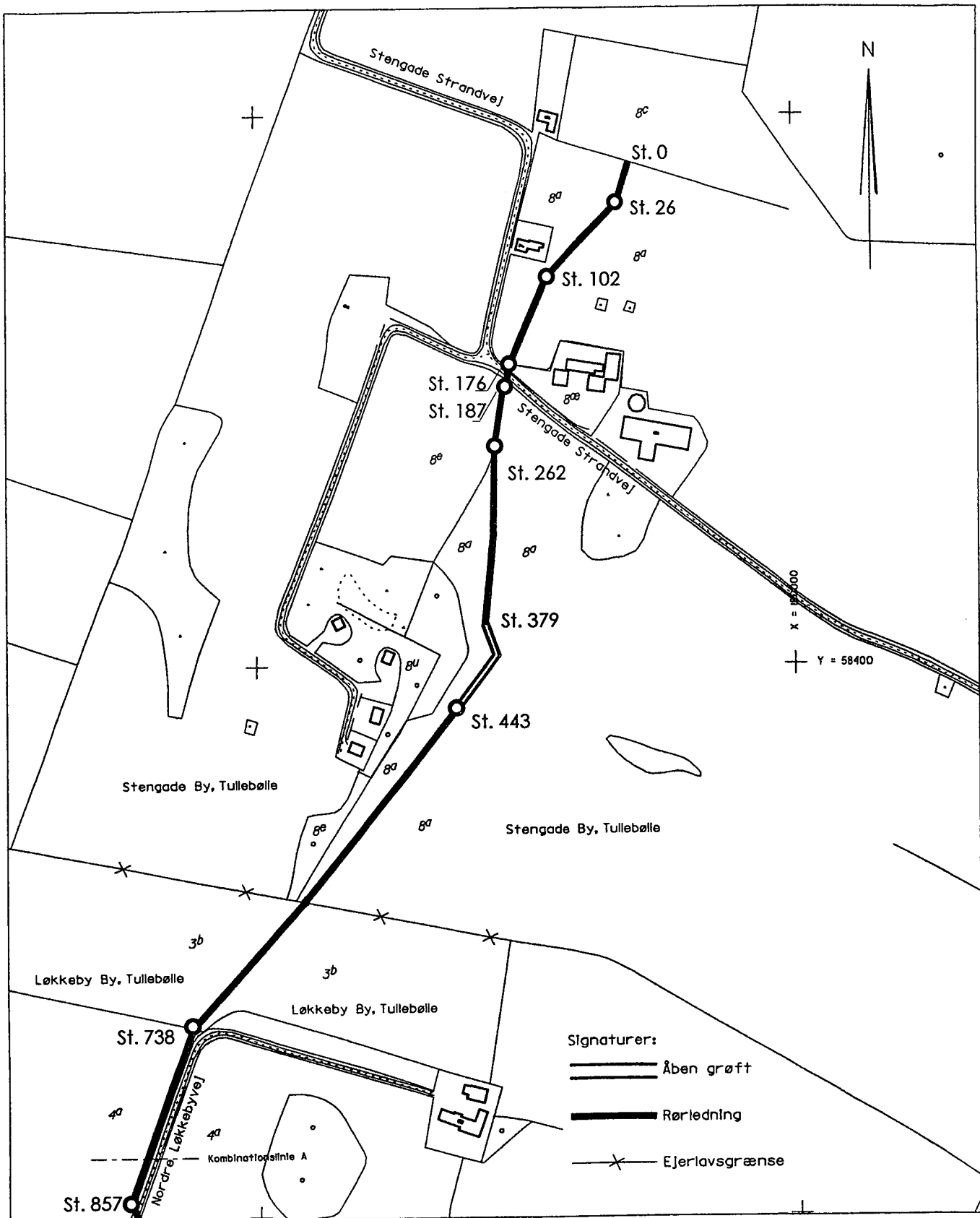
Tranekær d. 8.1. 1997

P. k. v.

  
Svend Aage Hansen  
borgmester

  
Gunnar Kjær Mortensen  
teknisk chef

Dette vandløbsregulativ kan ses på kommunens biblioteker eller på teknisk forvaltning eller købes for 50 kr. + evt. forsendelse.




**Kortbilag til Tranekær kommunes vandløbsregulativ**

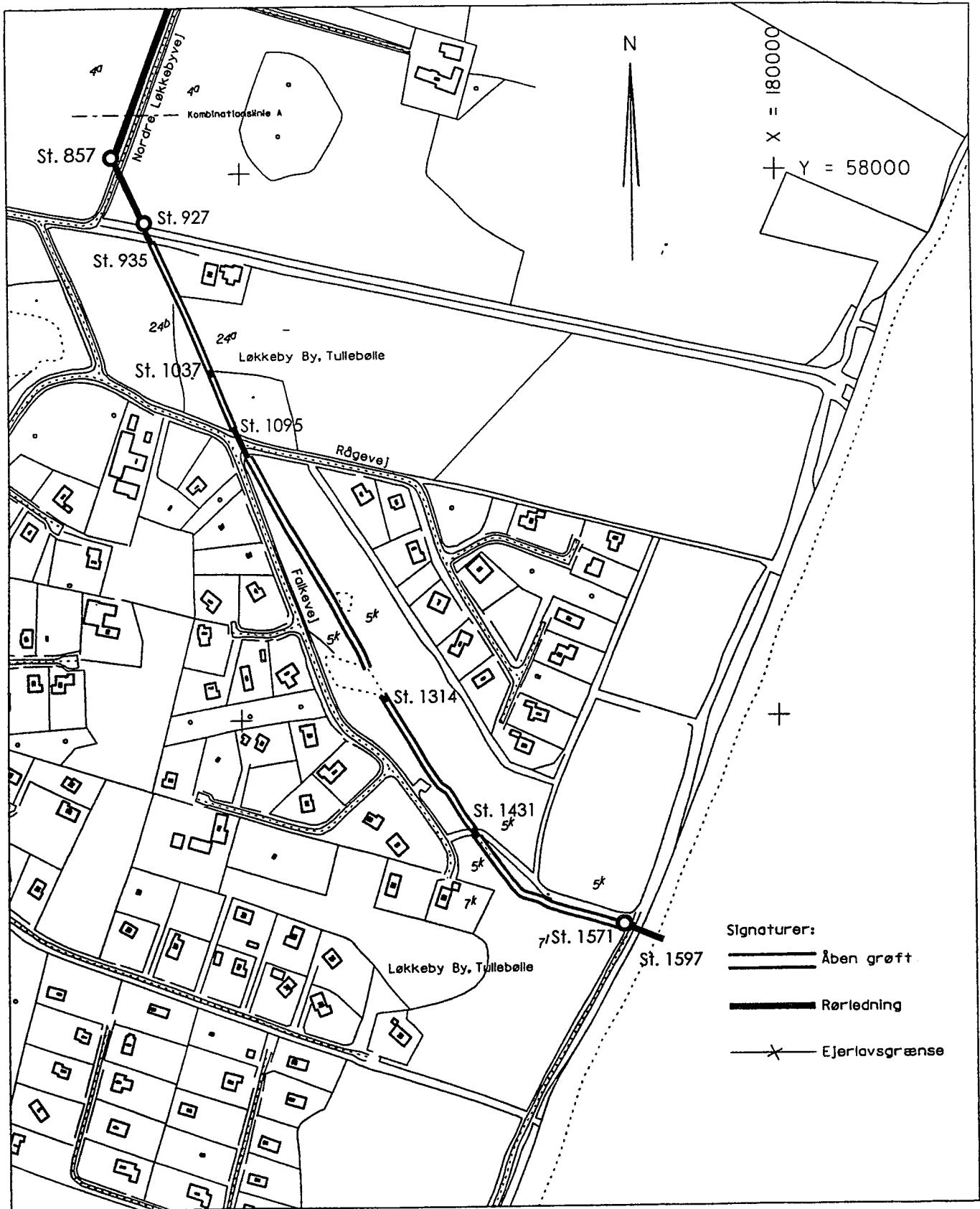
**Vandløb nr. 11: Maglemoseløbet**

**Kort nr. 11A**

**Mål 1 : 4000**



**Marts 1996**




**Kortbilag til Tranekær kommunes vandløbsregulativ**

**Vandløb nr. 11: Maglemoseløbet**

**Kort nr. 11B**

**Mål 1 : 4000**



**Marts 1996**